

# Änderung Flächenwidmungsplan

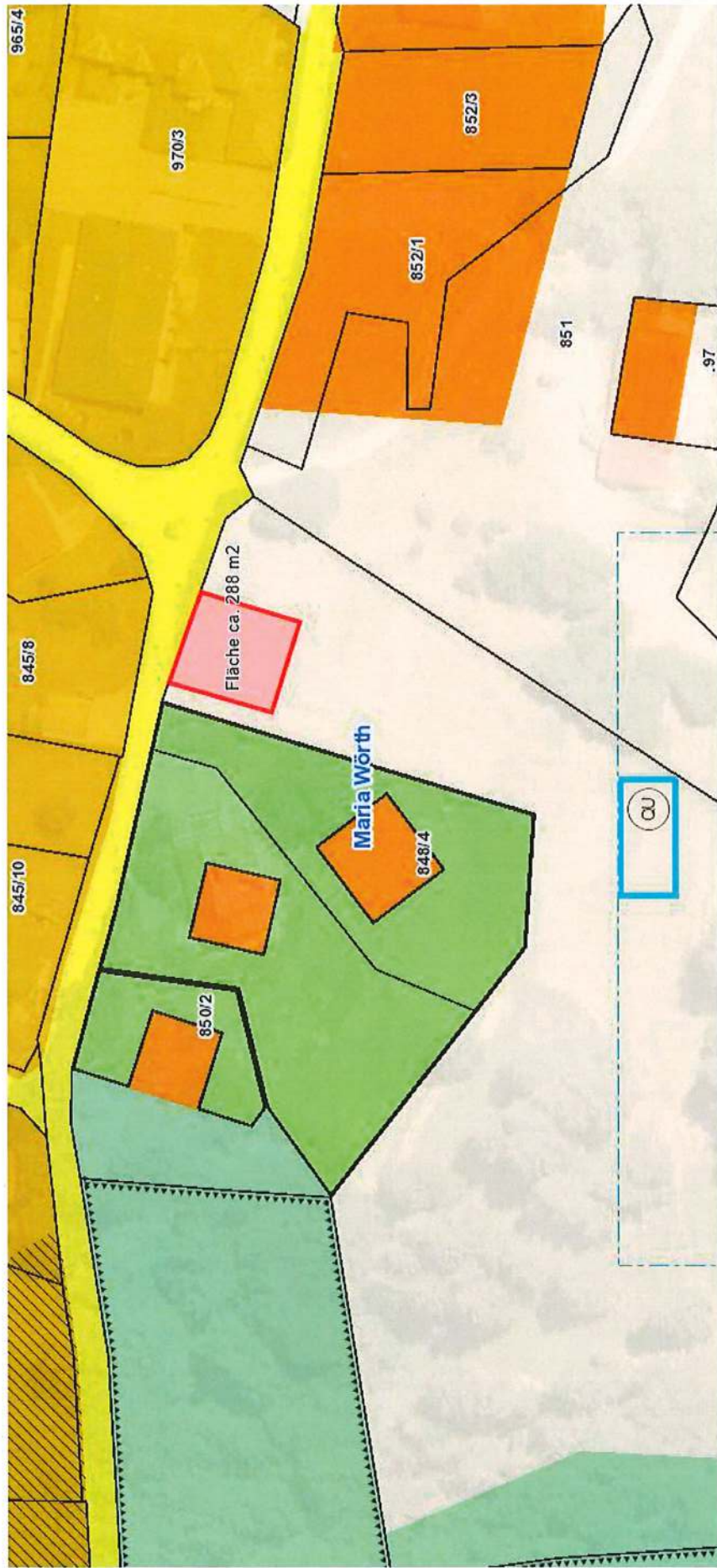
Umwidmung 1A/2021

LAND  KÄRNTEN  
KAGIS

Gemeinde: Maria Wörth  
Katastralgemeinde: Reifnitz  
Grundstücke: 848/1  
Fläche [m<sup>2</sup>]: ca. 288 m<sup>2</sup>  
Von Widmung: Grünland für die Land und Forstwirtschaft bestimmte Fläche; Ödland  
In Widmung: Baumaal Wohngebiet

Auflage  
von: 23.2.2023 bis: 23.3.2023

Gemeinderatsbeschluss vom:



Planausgabe: 15.02.2023

von: Walcher

Maßstab: 1:1000

# Änderung Flächenwidmungsplan Umwidmung 1B/2021

LAND  KÄRNTEN  
KAGIS

Gemeinde: Maria Wörth  
Katastralgemeinde: Refnitz  
Grundstücke: 848/4  
Fläche (m<sup>2</sup>): ca. 200 m<sup>2</sup>  
Von Widmung: Bauland Wohngebiet  
In Widmung: Grünland Erholungsfläche

Auflage  
von: 23.2.2023 bis: 23.3.2023  
Gemeinderatsbeschluss vom:



Planausgabe: 22.02.2023

von: Walcher

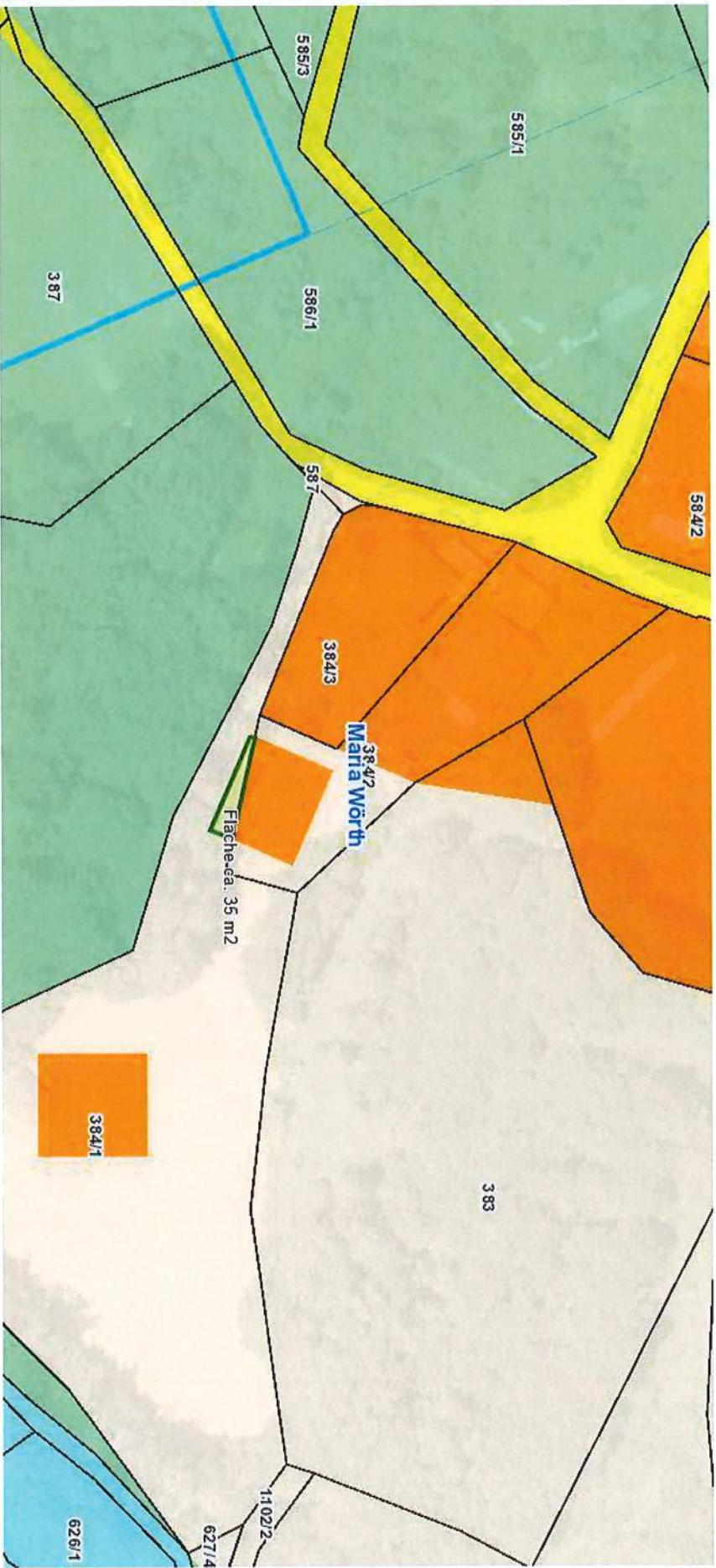
Maßstab: 1:1000

# Änderung Flächenwidmungsplan Umwidmung 2B/2021

LAND  KÄRNTEN  
KAGIS

Gemeinde: **Maria Wörth**  
Katastralgemeinde: **Reifnitz**  
Grundstücke: **384/1**  
Fläche [m<sup>2</sup>]: **ca. 35 m<sup>2</sup>**  
Von Widmung: **Bauland Wohngebiet**  
In Widmung: **Grümland für die Landwirtschaft bestimmte Fläche ; Ödland**

Auflage  
von: **23.2.2023** bis: **23.3.2023**  
Gemeinderatsbeschluss vom:



Planausgabe: **15.02.2023**

von: **Walcher**

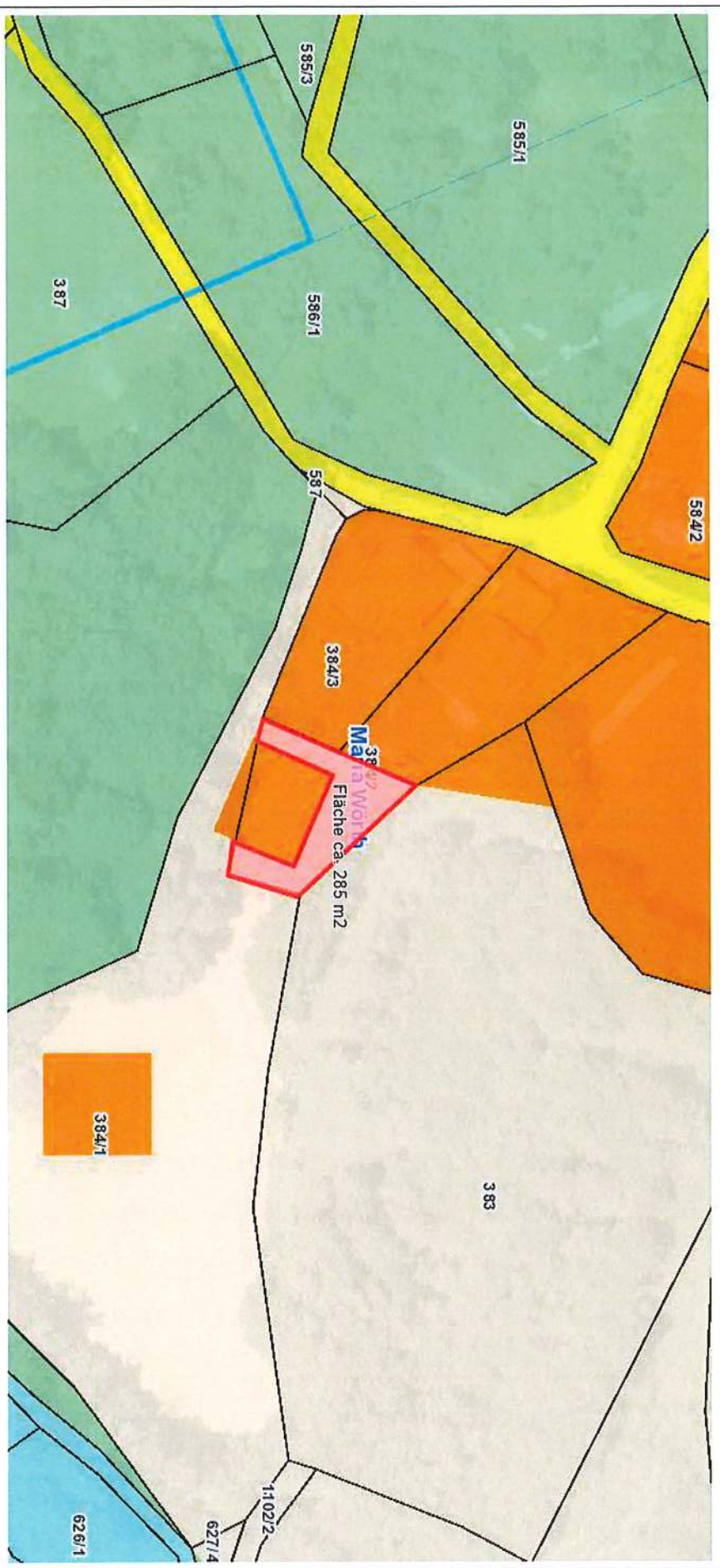
Maßstab: **1:1000**

# Änderung Flächenwidmungsplan Umwidmung 2A/2021

LAND  KÄRNTEN  
KAGIS

Gemeinde: Maria Wörth  
Katastralgemeinde: Reifnitz  
Grundstücke: 384/2  
Fläche [m<sup>2</sup>]: ca. 285 m<sup>2</sup>  
Von Widmung: Grünland für die Land und Forstwirtschaft bestimmte Fläche; Ödland  
In Widmung: Baunald Wohngebiet

Auflage  
von: 23.2.2023 bis: 23.3.2023  
Gemeinderatsbeschluss vom:



Planausgabe: 15.02.2023

von: Walcher

Maßstab: 1:1000

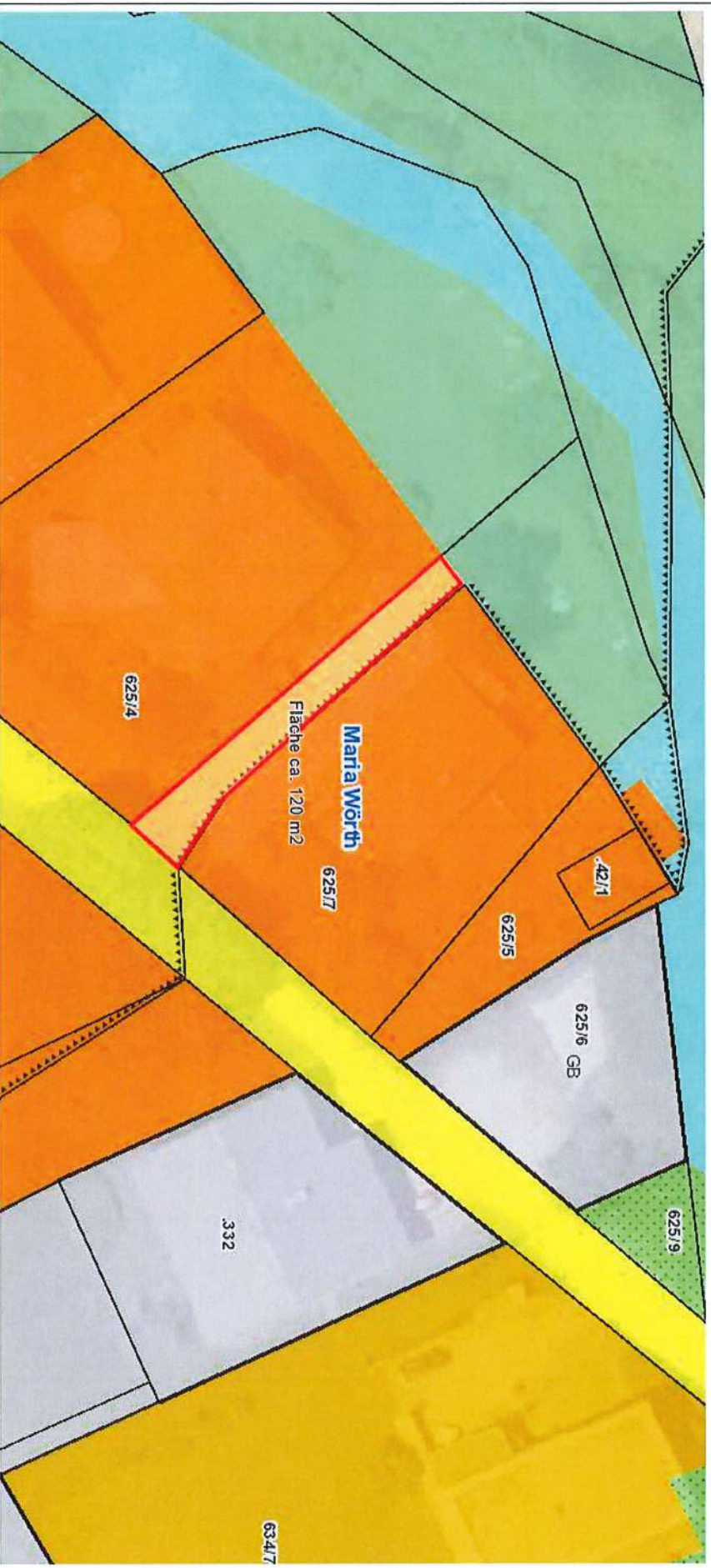
# Änderung Flächenwidmungsplan

Umwidmung 3/2021

LAND  KÄRNTEN  
KAGIS

Gemeinde: Maria Wörth  
Katastralgemeinde: Reifnitz  
Grundstücke: 625/7  
Fläche [m<sup>2</sup>]: ca. 120 m<sup>2</sup>  
Von Widmung: Verkehrsfläche - allgemeine Verkehrsfläche  
In Widmung: Baunald Wohngebiet

Auflage  
von: 23.2.2023 bis: 23.3.2023  
Gemeinderatsbeschluss vom:

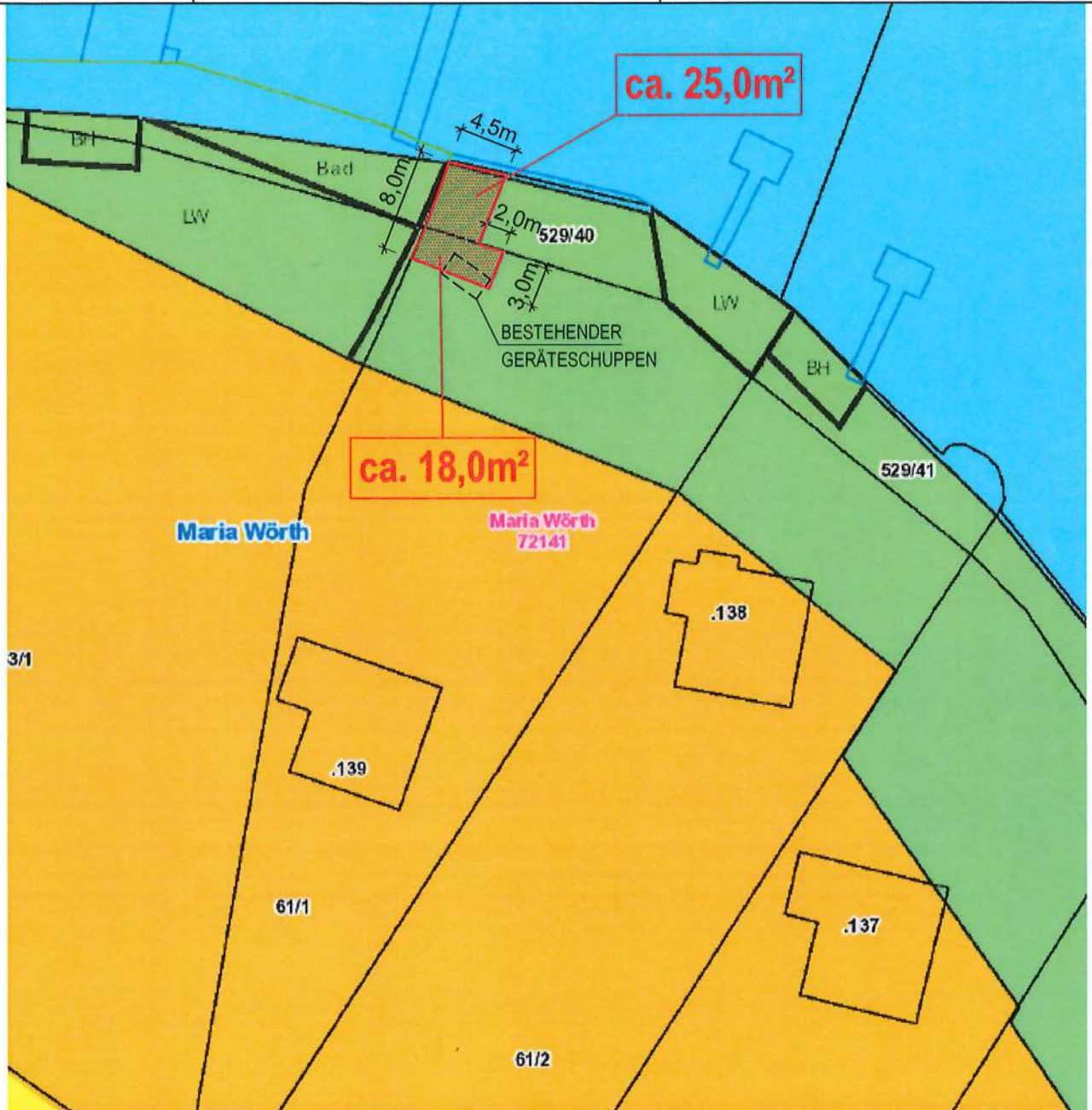


Planausgabe: 15.02.2023

von: Walcher

Maßstab: 1:500

Art des Planes:	<b>Lageplan: Anregung zur Änderung des Flächenwidmungsplanes für Herrn Andreas Kiesling</b> <i>Umwidmung 4/2021</i>		
Ergänzende Informationen:	Grundstücks Nr.:	Teilflächen: 529/40 (ca.25,0m <sup>2</sup> ); 61/1 (ca. 18,0m <sup>2</sup> )	
	Katastralgemeinde:	Maria Wörth (72 141)	
	Maßstab:	1:500	Datum: 16.11.2018



Widmungsänderung von:	Grünland - Erholung
Widmungsänderung in:	Grünland - Bootshaus

*Auflage*  
*von 23.2.2023 bis 23.3.2023*



# Änderung Flächenwidmungsplan

Umwidmung 5/2021

LAND  KÄRNTEN  
KAGIS

Gemeinde: Maria Wörth  
Katastralgemeinde: Maria Wörth  
Grundstücke: 97/3  
Fläche [m<sup>2</sup>]: ca. 6 m<sup>2</sup>  
Von Widmung: Grünland Gewässer  
In Widmung: Grünland Liegewiese ohne bauliche Anlagen mit Ausnahme von Seeenbauten

Auflage  
von: 23.2.2023 bis: 23.3.2023  
Gemeinderatsbeschluss vom:



Planausgabe: 15.02.2023

von: Walcher

Maßstab: 1:500

# Änderung Flächenwidmungsplan

Umwidmung ZA2021

LAND  KÄRNTEN  
KAGIS

Gemeinde: Maria Wörth  
Katastralgemeinde: Maria Wörth  
Grundstücke: 99/3  
Fläche [m<sup>2</sup>]: ca. 42 m<sup>2</sup>  
Von Widmung: Grünland Erholungsfläche  
In Widmung: Grünland Kabinenbau

Auflage  
von: 23.2.2023 bis: 23.3.2023  
Gemeinderatsbeschluss vom:



Planausgabe: 15.02.2023

von: Walcher

Maßstab: 1:500



# Änderung Flächenwidmungsplan

Umwidmung ZB/221

LAND  KÄRNTEN  
KAGIS

Gemeinde: Maria Wörth  
Katastralgemeinde: Maria Wörth  
Grundstücke: 99/3  
Fläche [m<sup>2</sup>]: ca. 16 m<sup>2</sup>  
Von Widmung: Grünland Kabinenbau  
In Widmung: Grünland Erholungsfläche

Auflage  
von: 23.2.2023 bis: 23.3.2023  
Gemeinderatsbeschluss vom:



Planausgabe: 15.02.2023

von: Walcher

Maßstab: 1:500

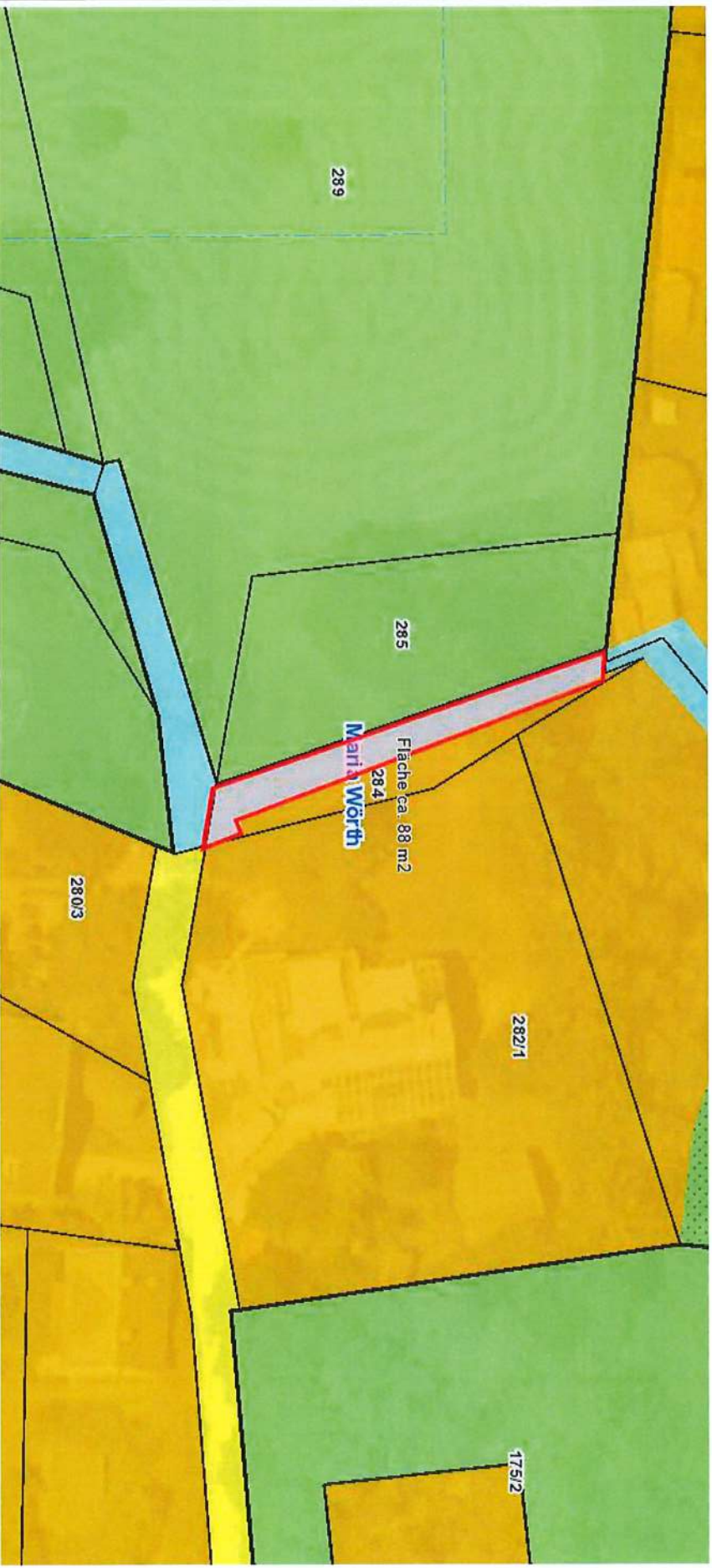
# Änderung Flächenwidmungsplan

Umwidmung 8A/2021

LAND  KÄRNTEN  
KAGIS

Gemeinde: Maria Wörth  
Katastralgemeinde: Maria Wörth  
Grundstücke: 284  
Fläche [m<sup>2</sup>]: ca. 88 m<sup>2</sup>  
Von Widmung: Grünland Gewässer  
In Widmung: Bauland Kurgebiet

Auflage  
von: 23.2.2023 bis: 23.3.2023  
Gemeinderatsbeschluss vom:



Planausgabe: 15.02.2023

von: Welcher

Maßstab: 1:500

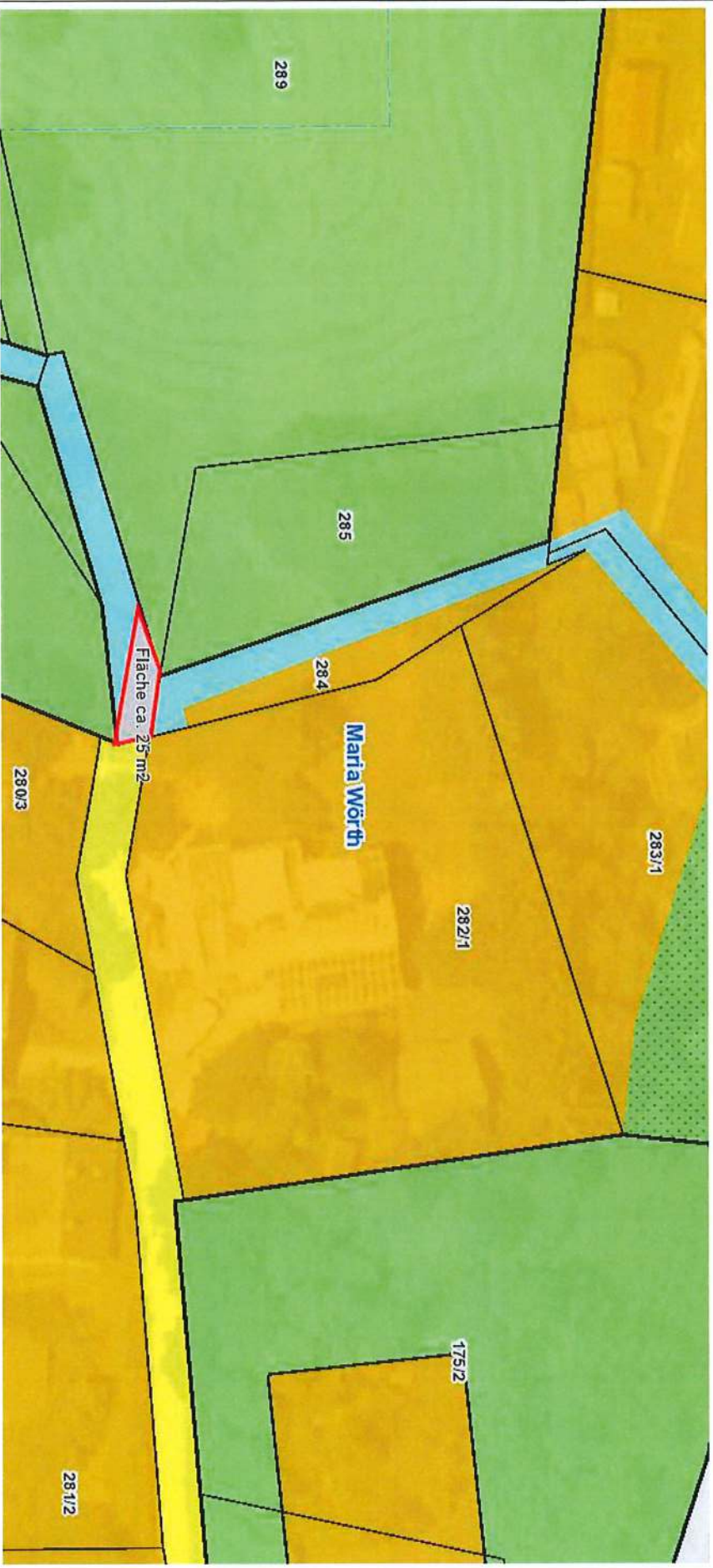
# Änderung Flächenwidmungsplan

## Umwidmung 8A/2021

LAND  KÄRNTEN  
KAGIS

Gemeinde: Maria Wörth  
Katastralgemeinde: Maria Wörth  
Grundstücke: 289  
Fläche [m<sup>2</sup>]: ca. 25 m<sup>2</sup>  
Von Widmung: Grünland Gewässer  
In Widmung: Bauland Kurgebiet

Auflage  
von: 23.2.2023 bis: 23.3.2023  
Gemeinderatsbeschluss vom:



Planausgabe: 16.02.2023

von: Walcher Christian

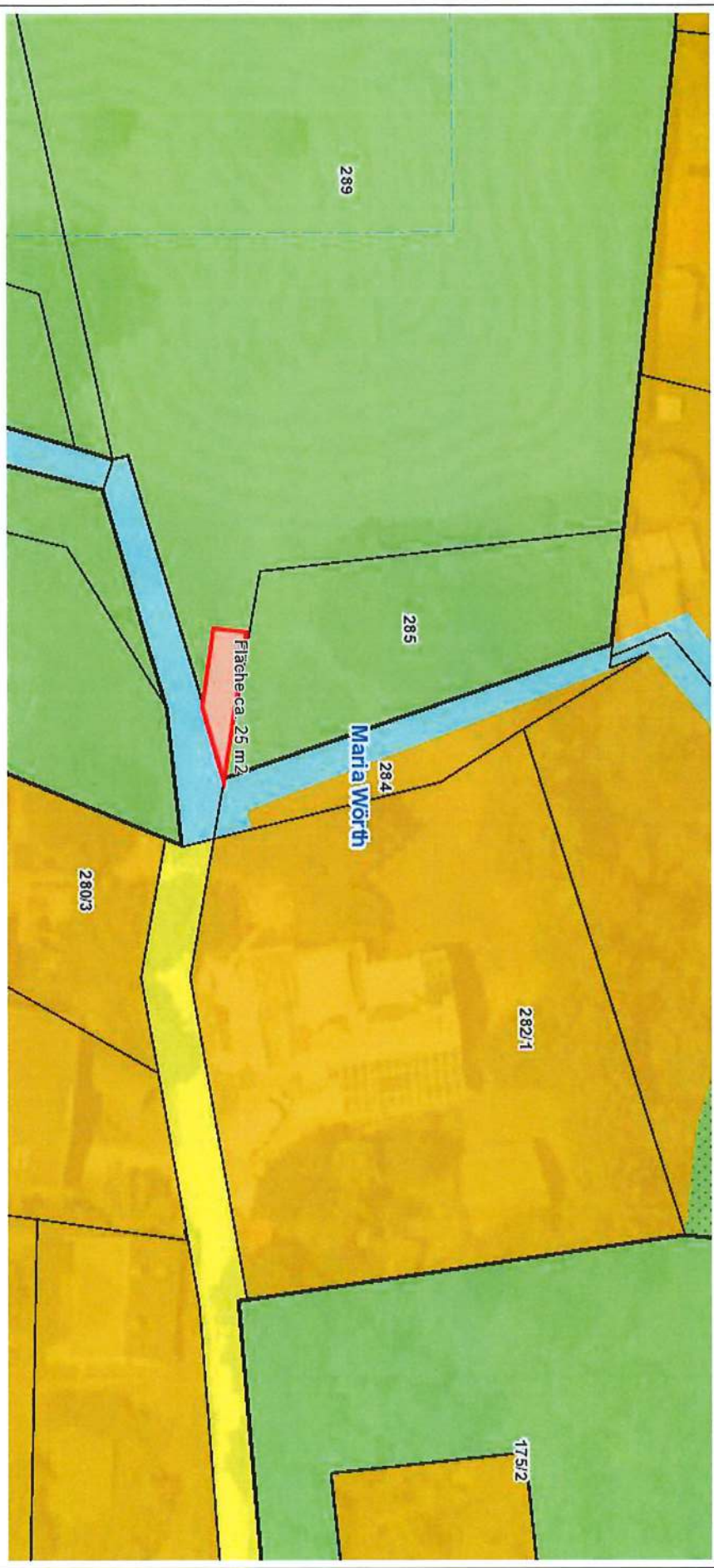
Maßstab: 1:500

# Änderung Flächenwidmungsplan Umwidmung 8B/2021

LAND  KÄRNTEN  
KAGIS

Gemeinde: Maria Wörth  
Katastralgemeinde: Maria Wörth  
Grundstücke: 289  
Fläche (m<sup>2</sup>): ca. 25 m<sup>2</sup>  
Von Widmung: Grünland Erholungsfläche  
In Widmung: Bauland Kurgebiet

Auflage  
von: 23.2.2023 bis: 23.3.2023  
Gemeinderatsbeschluss vom:



Planausgabe: 16.02.2023

von: Walcher

Maßstab: 1:500

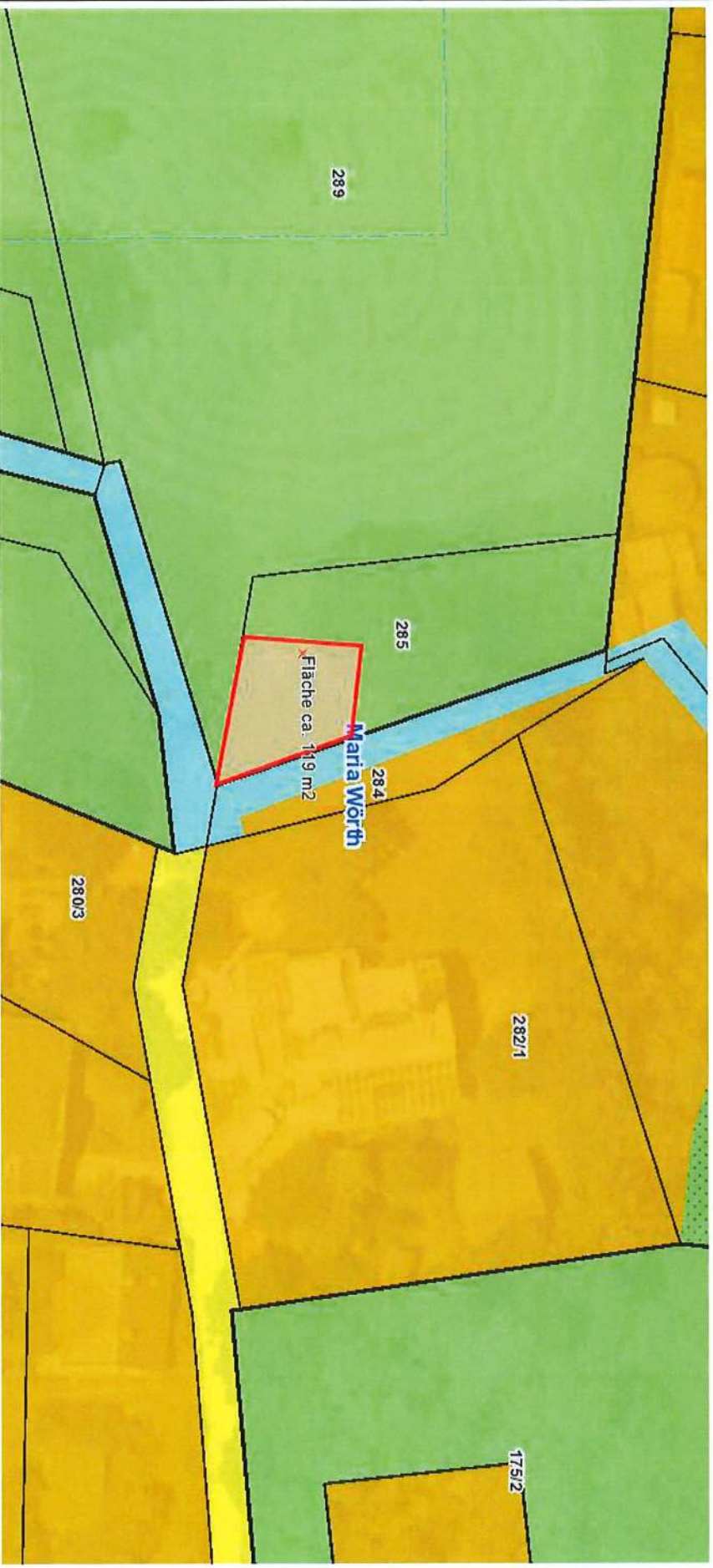
# Änderung Flächenwidmungsplan

Umwidmung 8B/2021

LAND  KÄRNTEN  
KAGIS

Gemeinde: Maria Wörth  
Katastralgemeinde: Maria Wörth  
Grundstücke: 285  
Fläche [m<sup>2</sup>]: ca. 119 m<sup>2</sup>  
Von Widmung: Grünland Erholungsfläche  
In Widmung: Bauland Kurgebiet

Auflage  
von: 23.2.2023 bis: 23.3.2023  
Gemeinderatsbeschluss vom:



Planausgabe: 15.02.2023

von: Walcher

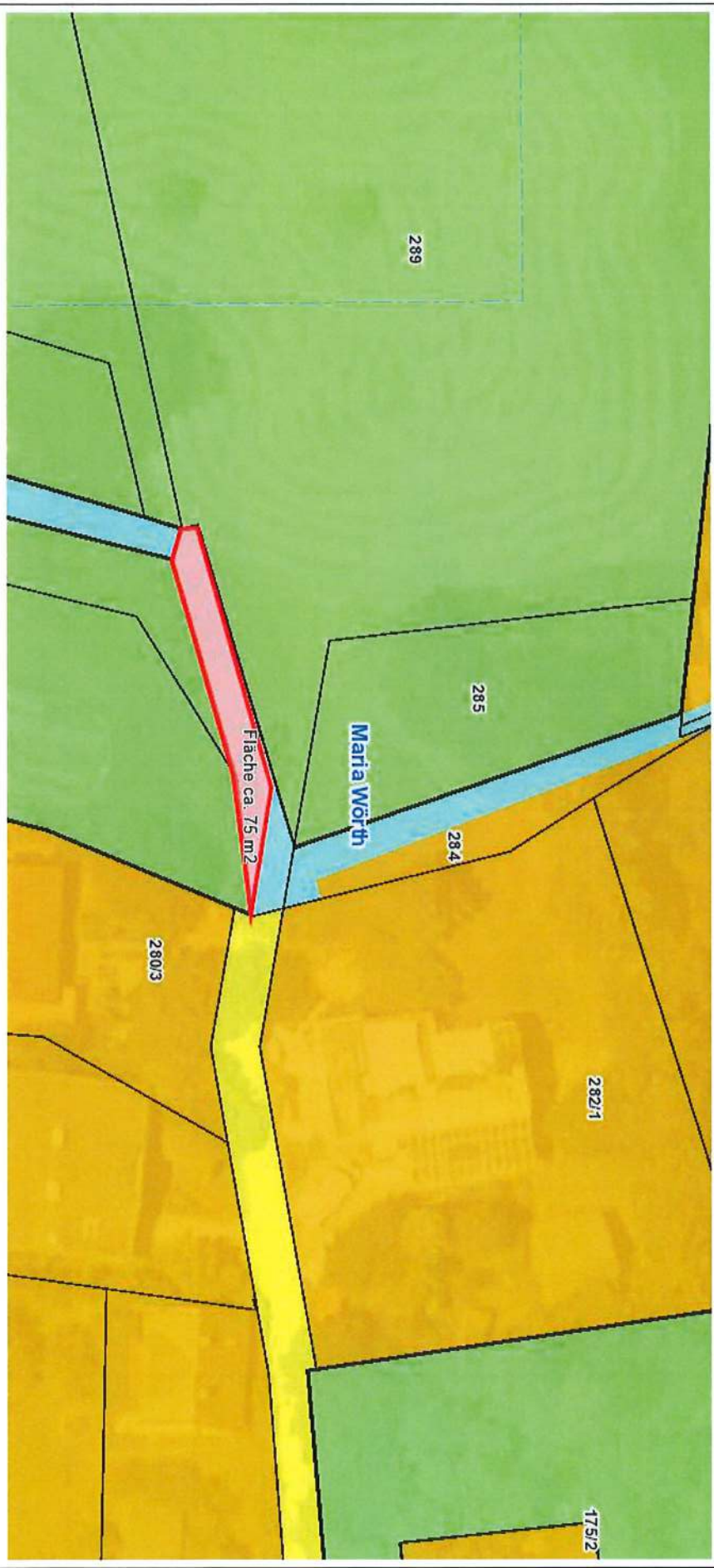
Maßstab: 1:500

# Änderung Flächenwidmungsplan Umwidmung 8C/021

LAND  KÄRNTEN  
KAGIS

Gemeinde: Maria Wörth  
Katastralgemeinde: Maria Wörth  
Grundstücke: 289  
Fläche [m<sup>2</sup>]: ca. 75  
Von Widmung: Grünland Gewässer  
In Widmung: Grünland Erholungsfläche

Auflage  
von: 23.2.2023 bis: 23.3.2023  
Gemeinderatsbeschluss vom:



Planausgabe: 15.02.2023

von: Walcher

Maßstab: 1:500

# Änderung Flächenwidmungsplan

9A/2021

LAND  KÄRNTEN  
KAGIS

Gemeinde: Maria Wörth  
Katastralgemeinde: Maria Wörth  
Grundstücke: 141/2  
Fläche [m<sup>2</sup>]: ca. 138 m<sup>2</sup>  
Von Widmung: Grünland Erholungsfläche  
In Widmung: Grünland Liegewiese und Kabinenbau

Auflage  
von: 23.2.2023 bis: 23.3.2023  
Gemeinderatsbeschluss vom:



Planausgabe: 22.02.2023

von: Walcher

Maßstab: 1:500



Gemeinde  
Maria Wörth

Europastraße 8, 9524 Villach  
Telefon: 04242 23323  
E-Mail: office@l-w-k.at  
www.l-w-k.at



Art des Planes: Lageplan zum Umwidmungsantrag

VPG-Nummer: 11/a/2021

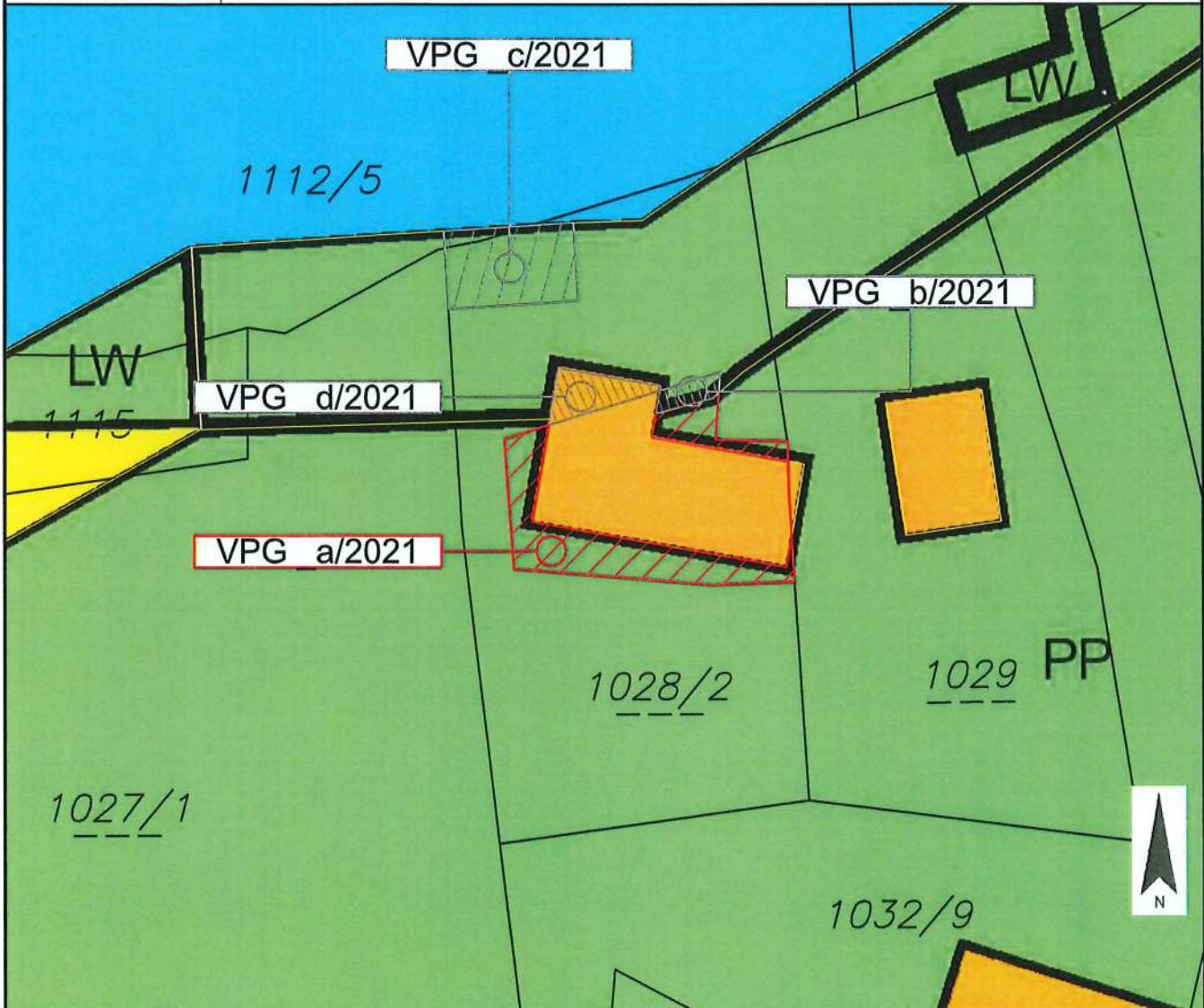
Ergänzende  
Informationen:

Grundstück Nr.: Teilfläche. 1028/2 (ca. 96 m<sup>2</sup>)

Katastralgemeinde: Reifnitz (72158)

Maßstab: 1:500

Stand: 15.11.2021



Widmungsänderung von: Grünland - nicht allg. zugängl. Parkanlage (Privatpark)

Widmungsänderung in: Bauland - Kurgebiet


Kundmachung: von 23.2.2023 bis 23.3.2023

Flächenausmaß: ca. 96 m<sup>2</sup>

Genehmigungsvermerk

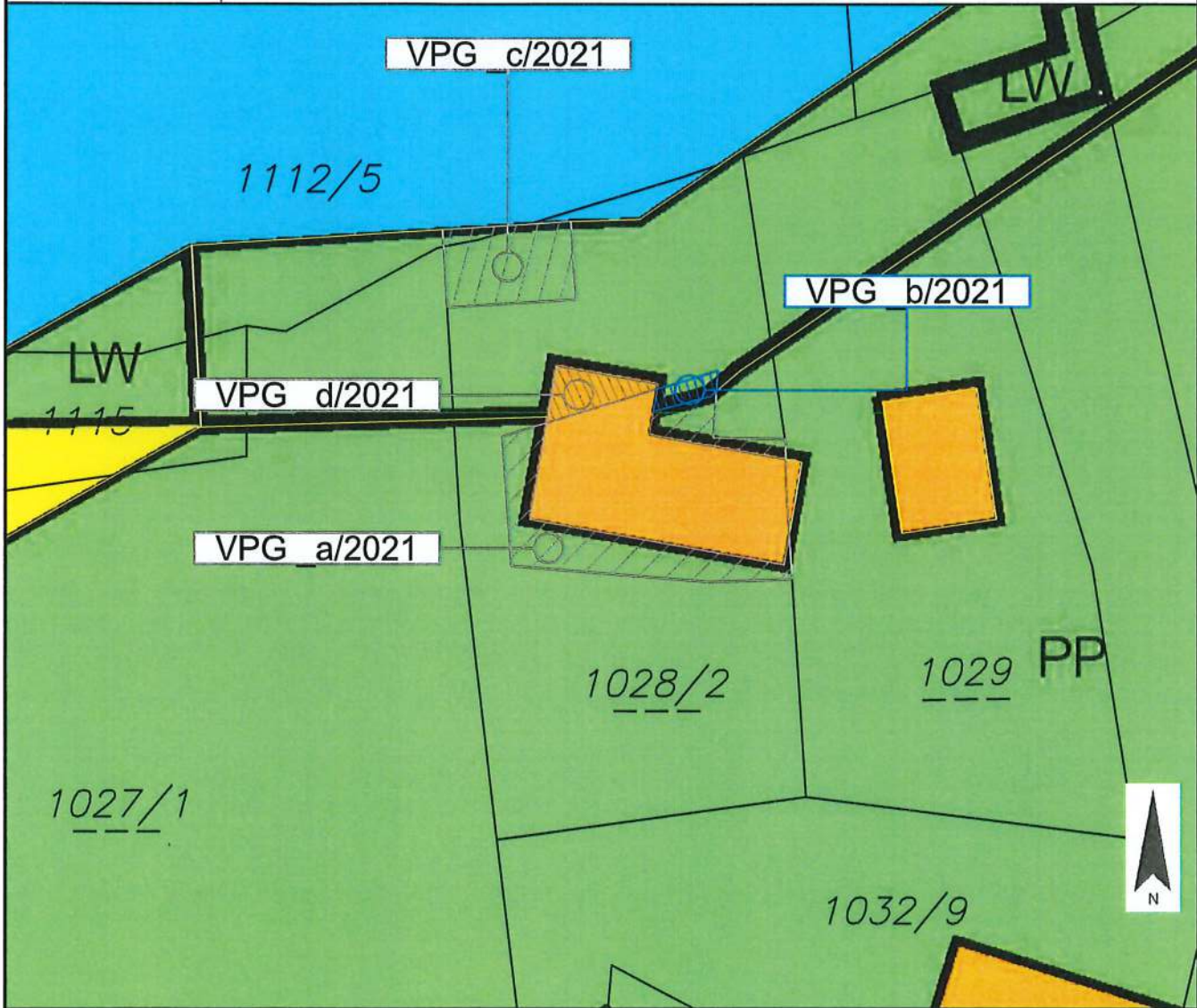
Gemeinderatsbeschluss in der  
Sitzung vom: \_\_\_\_\_  
Zahl: \_\_\_\_\_



	Gemeinde Maria Wörth	Europastraße 8, 9524 Villach Telefon: 04242 23323 E-Mail: office@l-w-k.at www.l-w-k.at	
---	-------------------------	---	---

Art des Planes:	Lageplan zum Umwidmungsantrag	VPG-Nummer: <sup>11/</sup> b/2021
-----------------	-------------------------------	-----------------------------------

Ergänzende Informationen:	Grundstück Nr.:      Teilfläche: 1028/2 (ca. 8 m²)	
	Katastralgemeinde:    Reifnitz (72158)	
	Maßstab:                    1:500	Stand: 15.11.2021



Widmungsänderung von:	Grünland - Erholungsfläche
-----------------------	----------------------------

Widmungsänderung in:	Bauland - Kurgebiet
----------------------	---------------------

Kundmachung:	von <u>23.2.2023</u>	bis <u>23.3.2023</u>
--------------	----------------------	----------------------

Flächenausmaß:	ca. 8 m²	Genehmigungsvermerk
----------------	----------	---------------------

Gemeinderatsbeschluss in der Sitzung vom:            _____ Zahl:                        _____	
---	--



Gemeinde  
Maria Wörth

Europastraße 8, 9524 Villach  
Telefon: 04242 23323  
E-Mail: office@l-w-k.at  
www.l-w-k.at



Art des Planes: Lageplan zum Umwidmungsantrag

VPD-Nummer: <sup>11)</sup> d/2021

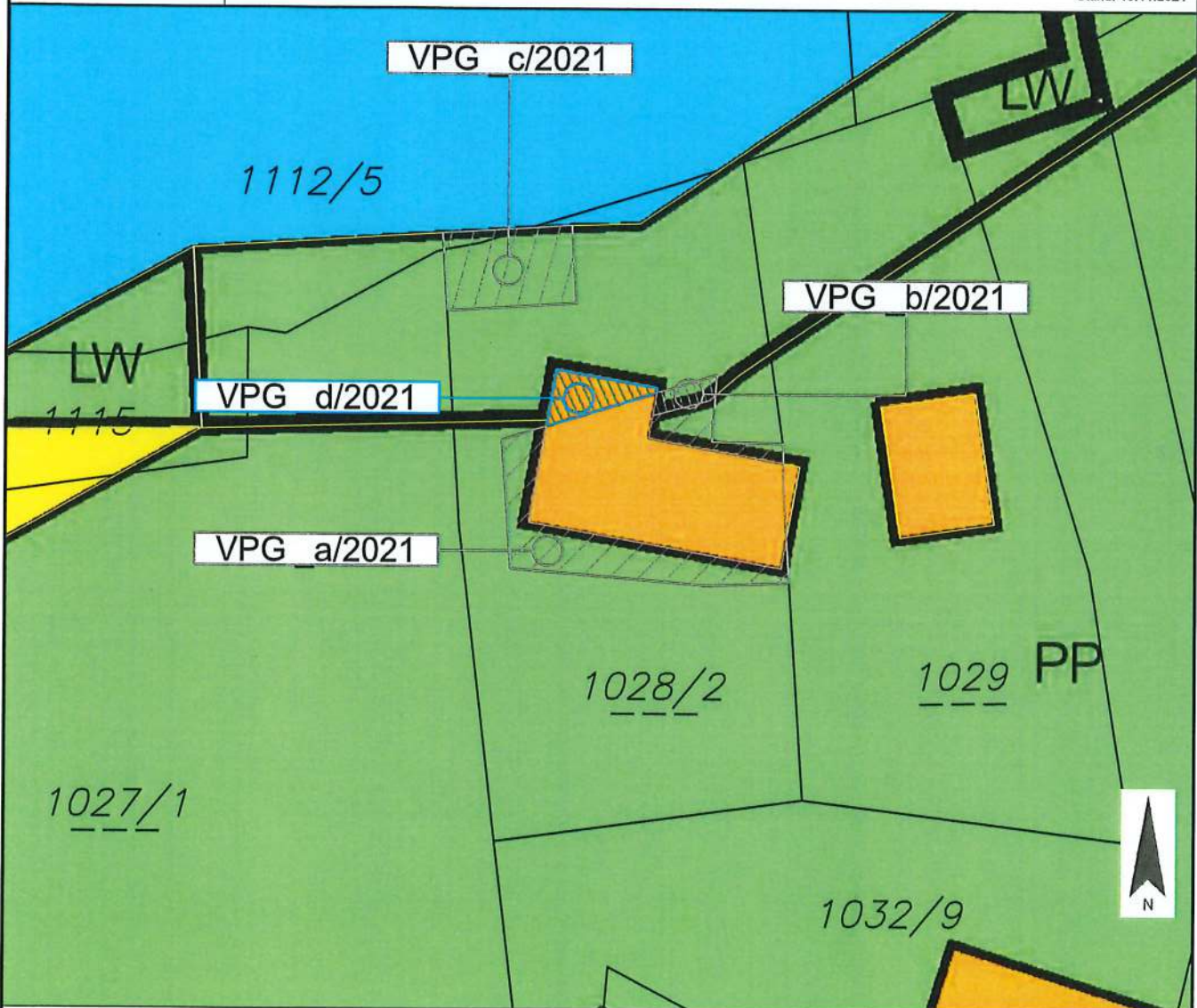
Ergänzende Informationen:

Grundstück Nr.: Teilfläche: 1028/2 (ca. 19 m²)

Katastralgemeinde: Reifnitz (72158)

Maßstab: 1:500

Stand: 15.11.2021



Widmungsänderung von: Bauland - Kurgebiet

Widmungsänderung in: Grünland - Erholungsfläche

Kundmachung: von 23.2.2023 bis 23.3.2023

Flächenausmaß: ca. 19 m²

Genehmigungsvermerk

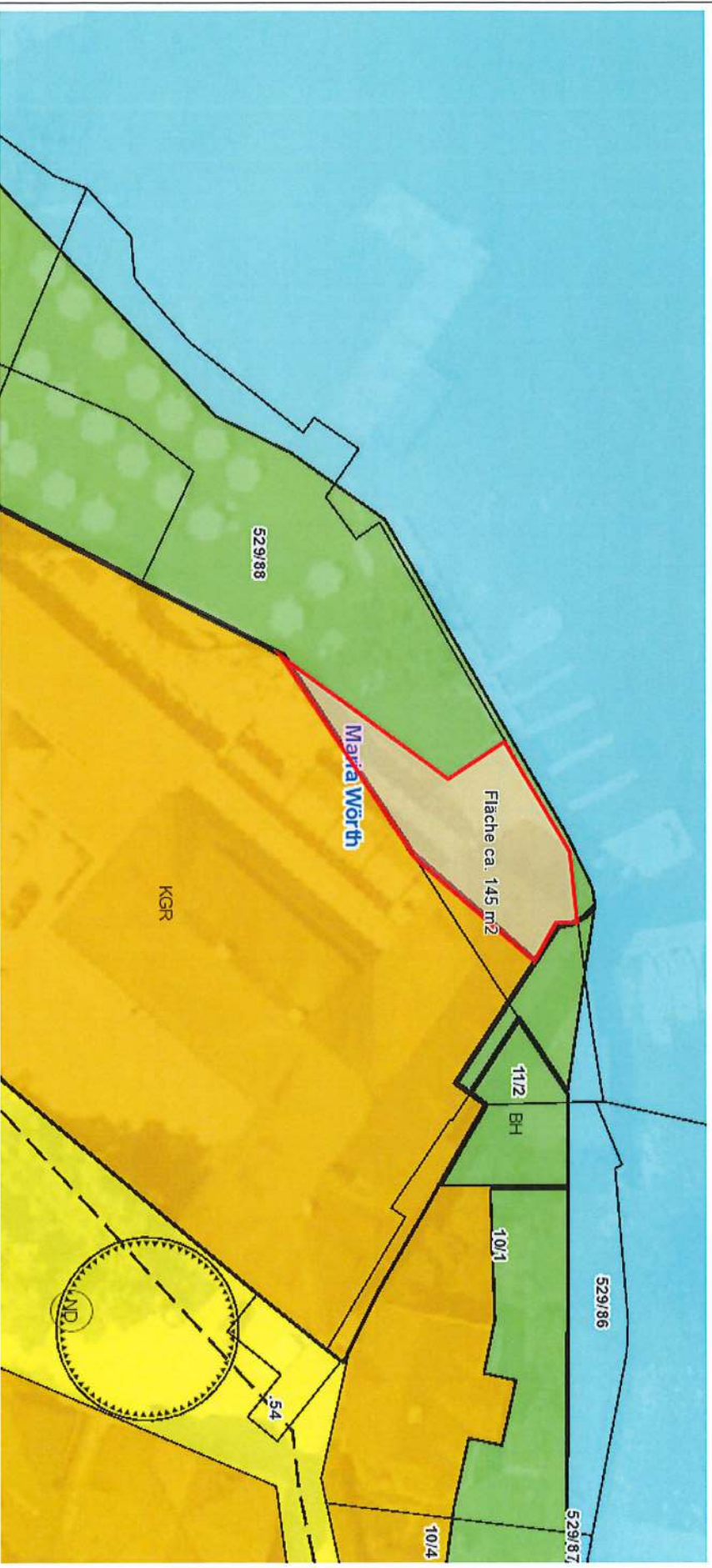
Gemeinderatsbeschluss in der Sitzung vom: \_\_\_\_\_  
Zahl: \_\_\_\_\_

# Änderung Flächenwidmungsplan Umwidmung 1A/2022

LAND  KÄRNTEN  
KAGIS

Gemeinde: Maria Wörth  
Katastralgemeinde: Maria Wörth  
Grundstücke: 529/88  
Fläche [m<sup>2</sup>]: ca. 145 m<sup>2</sup>  
Von Widmung: Grünland Bad  
In Widmung: Bauland Reines Kurgebiet

Auflage  
von: 23.2.2023 bis: 23.3.2023  
Gemeinderatsbeschluss vom:



Planausgabe: 15.02.2023

von: Walcher

Maßstab: 1:500

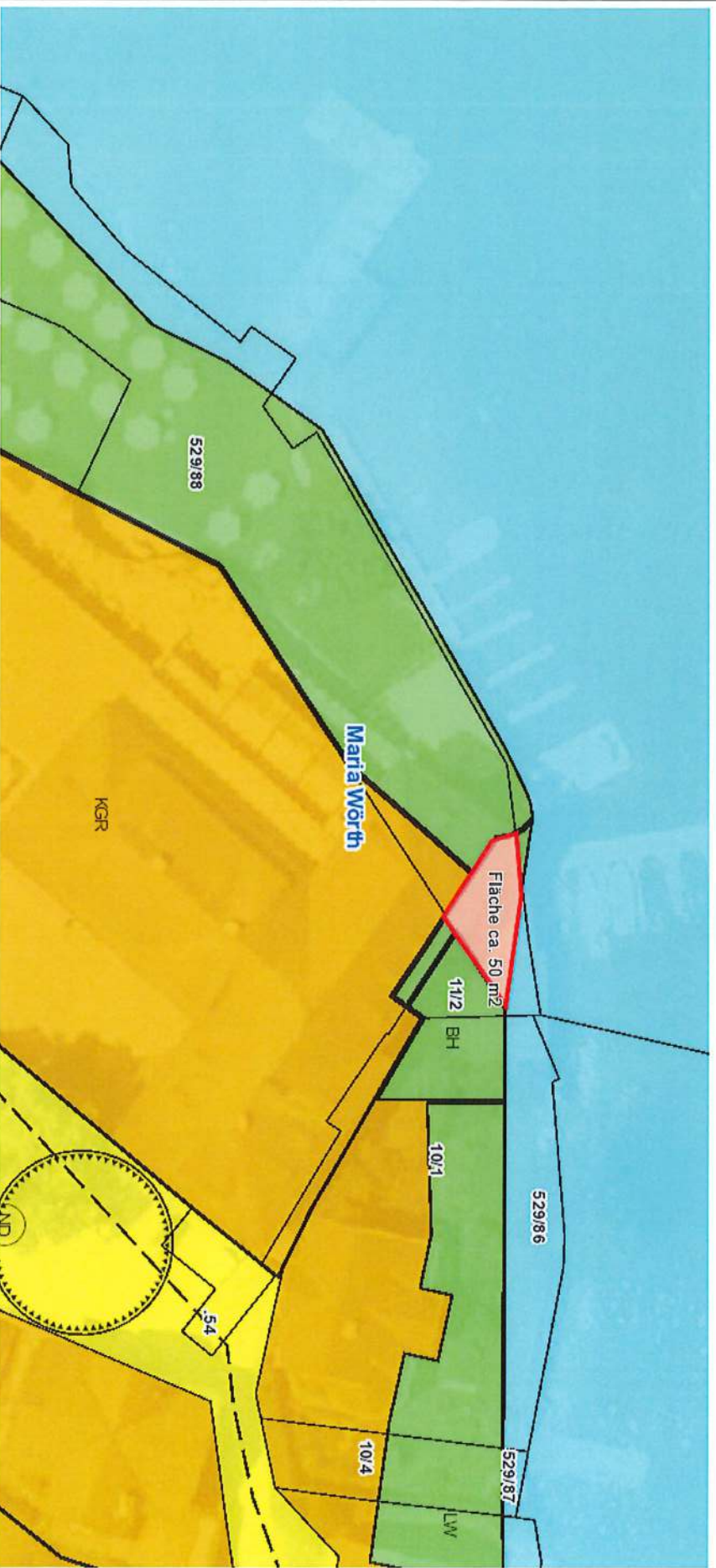
# Änderung Flächenwidmungsplan

## Umwidmung 1B/2022

LAND  KÄRNTEN  
KAGIS

Gemeinde: **Maria Wörth**  
Katastralgemeinde: **Maria Wörth**  
Grundstücke: **529/88**  
Fläche [m<sup>2</sup>]: **ca. 50 m<sup>2</sup>**  
Von Widmung: **Grünland Erholungsfläche**  
In Widmung: **Bauland Reines Kurgebiet**

Auflage  
von: **23.2.2023** bis: **23.3.2023**  
Gemeinderatsbeschluss vom:



Planausgabe: **15.02.2023**

von: **Walcher**

Maßstab: **1:500**

# Änderung Flächenwidmungsplan Umwidmung 1C/2022

LAND  KÄRNTEN  
KAGIS

Gemeinde: Maria Wörth  
Katastralgemeinde: Maria Wörth  
Grundstücke: 12/2  
Fläche [m<sup>2</sup>]: ca. 15 m<sup>2</sup>  
Von Widmung: Grünland Erholungsfläche  
In Widmung: Bauland Reines Kurgebiet

Auflage  
von: 23.2.2023 bis: 23.3.2023  
Gemeinderatsbeschluss vom:



Planausgabe: 15.02.2023

von: Walcher

Maßstab: 1:500